

발 간 등 록 번 호

79-6510000-000003-10



# 제63회 제주시 통계연보

The 63rd  
JEJU-SI  
STATISTICAL  
YEARBOOK



## 제34대 제주시장 시정 운영 방향

### 도정 비전

위대한 도민시대, **사람**과 **자연**이 행복한 **제주**

### 시정 비전

시민의 **바람**을 완성하는 **제주**

### 시정 기조

역량의 도약 | 연결의 확장 | 관점의 변화

### 시정 목표

- 01 민생이 살아나는 역동경제도시
- 02 일상이 보장되는 안전복지도시
- 03 권한이 늘어나는 시민자치도시
- 04 미래를 앞당기는 혁신성장도시
- 05 제주가치가 확산되는 문화관광도시
- 06 환경을 우선하는 탄소중립도시
- 07 사람이 중심되는 균형발전도시

# 제63회 제주시 통계연보

## The 63rd JEJU-SI STATISTICAL YEARBOOK

### 알려두기

1. 이 통계연보는 제주시의 토지, 인구, 경제, 사회, 문화 등 각 분야에 걸친 가능한 한 기본적인 통계자료를 수집 편집하였음.
2. 최종수록년도는 원칙적으로 2022년으로 하였으며, 각 표의 년도는 매년말 현재의 수치를 표시하였음. (단, 교육통계는 2023년 4월 1일을 기준으로 하였음)
3. 통계연보의 자료는 2006년 7월 1일 제주특별자치도 출범과 함께 행정시로 개편되어 제주시(제주시·북제주군) 통합자료로 작성하였음.
4. 통계표의 설명은 주로써 표시하였으며 자료출처는 통계표 하단에 표시하였음.
5. 통계표 중 전년도판 연보내용과 일치되지 않은 부분은 이 연보에서 정정한 것임.
6. 부호의 용법은 다음과 같음.

— 해당숫자 없음	p 잠정
.... 해당숫자 미상	e 추정
0 단위 미만	* 5건 이하 미표기
7. 이 연보에 수록된 통계자료에 대하여 보다 상세한 숫자가 필요한 경우 혹은 의문이 있을 경우에는 주기한 자료출처기관 또는 총무과(064-728-2093)에 문의하시기 바람.

### NOTES

1. This statistical yearbook draw on statistical information available on the island from many various fields including land, population, economics, the society, the culture and so on.
2. While this is the yearbook for 2022 and the information is based on the data of December 31st, 2022. The statistic in the section on Education are those statistics of April 1st, 2023 For comparative purposes, the past five years are summarized as of the end of each respective year.
3. The data of this statistical yearbook were given on the basis of the administrative city as the launching of Jeju Special Self-Governing Province on July first 2006 integrated former North Jeju county into Jeju city
4. Explanatory notes of the statistical tables are given as needed while the source of the data appears at the end of the table in question
5. Erroneous datum from previous years been rectified in this year's book.
6. Marks generally used are follows :

— Indicates no relevant datum/information
.... Indicates that the information is unknown
0 Indicates that the valus is less than unit in which the statistics ate given
p Preliminary
e Estimated
* Under five-unit
- 7.If additional details are required or doubts as to correctness or authenticity arise, contact organizations which offered data or Director General for Planning Bureau.



# 도표로 본 통계

## STATISTICS IN CHARTS

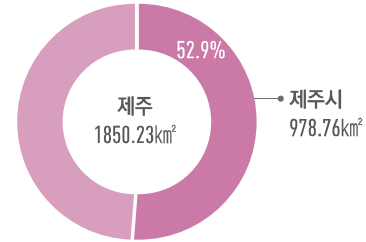
- |           |                                |
|-----------|--------------------------------|
| 1. 행정 구역  | Administrative Districts       |
| 2. 토지     | Land                           |
| 3. 기상 개황  | Climate                        |
| 4. 인구     | Population                     |
| 5. 경제활동인구 | Economically Active Population |
| 6. 농어업    | Agriculture and Fisheries      |
| 7. 차량량    | Motor Vehicles                 |
| 8. 관광     | Tourism                        |
| 9. 보건 의료  | Health Medical Care            |
| 10. 교육    | Education                      |
| 11. 소득    | Income                         |

## 01

## 행정구역 Administrative Districts

## 면적 AREA

제주 Jeju Province	제주시 Jeju City	비율 Percentage
1850.23km <sup>2</sup>	978.76km <sup>2</sup>	52.9%



## 행정구역 ADMINISTRATIVE DISTRICTS

(단위: km<sup>2</sup>)

읍면동별	면적 Jeju City	읍 Eup	면 Myeon	동 dong		통 Tong	통 · 리 Tong and Ri		반 Ban	자연 마을 Village
				행정 Adm.	법정 Legal		행정 Adm.	법정 Legal		
계	978.76	4	3	19	40	507	96	84	4,294	396
한림읍 Hallim-eup	91.30	1	-	-	-	-	21	15	350	57
애월읍 Aewol-eup	202.38	1	-	-	-	-	26	24	341	78
구좌읍 Gujwa-eup	185.98	1	-	-	-	-	12	12	220	60
조천읍 Jocheon-eup	150.68	1	-	-	-	-	12	10	244	49
한경면 Hangyeong-myeon	79.12	-	1	-	-	-	15	13	187	51
추자면 Chuja-myeon	7.33	-	1	-	-	-	6	6	44	9
우도면 Udo-myeon	6.18	-	1	-	-	-	4	4	20	12
일도1동 Ildo 1 dong	0.31	-	-	1	1	11	-	-	61	-
일도2동 Ildo 2 dong	2.19	-	-	1	1	48	-	-	326	-
이도1동 Ido 1 dong	0.69	-	-	1	1	17	-	-	95	-
이도2동 Ido 2 dong	5.58	-	-	1	2	62	-	-	379	2
삼도1동 Samdo 1 dong	0.87	-	-	1	1	18	-	-	122	4
삼도2동 Samdo 2 dong	0.83	-	-	1	1	19	-	-	109	2
용담1동 Yongdam 1 dong	0.68	-	-	1	1	15	-	-	102	1
용담2동 Yongdam 2 dong	4.87	-	-	1	2	23	-	-	158	8
건입동 Geonip-dong	2.83	-	-	1	1	20	-	-	110	1
화북동 Hwabuk-dong	8.29	-	-	1	2	35	-	-	204	6
삼양동 Samyang-dong	9.52	-	-	1	5	25	-	-	134	5
봉개동 Bonggae-dong	47.36	-	-	1	3	11	-	-	45	5
아라동 Ara-dong	70.49	-	-	1	5	32	-	-	155	12
오라동 Ora-dong	28.64	-	-	1	3	18	-	-	78	7
연동 Yeon-dong	12.33	-	-	1	1	50	-	-	276	3
노형동 Nohyeong-dong	45.20	-	-	1	2	61	-	-	318	7
외도동 Oedo-dong	8.42	-	-	1	4	27	-	-	152	7
이호동 Iho-dong	2.66	-	-	1	2	8	-	-	37	5
도두동 Dodu-dong	4.03	-	-	1	2	7	-	-	27	5

자료 : 제주시 자치행정과(064-728-2253)

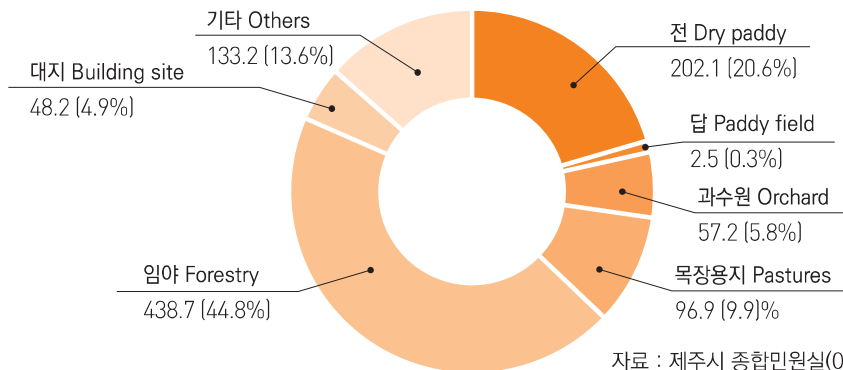
## 02

## 토지 LAND

## 지목별 현황 LAND AREAS BY CATEGOR

(단위: km<sup>2</sup>)

합 계 Total	전 Dry paddy	답 Paddy field	과 수 원 Orchard	목장용지 Pastures	임야 Forestry	대 지 Building site	기타 Others
978.8	202.1	2.5	57.2	96.9	438.7	48.2	133.2



## 03

## 기상개황 CLIMATE

## 연도별 기온, 강수량 TEMPERATURE AND PRECIPITATION BY YEAR

(단위 : °C, mm)

구분		연 도 별					
		2017	2018	2019	2020	2021	2022
제주시역	기 온 Air temperature	16.8	16.6	16.8	16.7	17.5	17.0
	강수량 Precipitation	773.3	1,769.5	1,979.9	1,389.5	1,627.7	1,075.8
고산지역	기 온 Air temperature	16.0	16.1	16.2	16.0	17	16.4
	강수량 Precipitation	861.3	1,345.8	1,560.9	1,228.9	1,387.9	1,257.6

## 월별 기온, 강수량 TEMPERATURE AND PRECIPITATION BY MONTH

(단위 : °C, mm)

구분		월 별											
		1	2	3	4	5	6	7	8	9	10	11	12
제주시역	기 온 Air temperature	6.2	5.6	11.4	15.5	19.4	23.9	28.4	29.2	24.1	18.4	15.2	6.9
	강수량 Precipitation	33.6	25.1	96.1	84.0	9.1	143.6	149.0	124.3	265.8	22.1	87.8	35.3
고산지역	기 온 Air temperature	6.1	5.2	10.8	14.8	18.1	22.1	27.0	27.7	23.8	18.0	15.5	7.3
	강수량 Precipitation	31.6	4.6	100.6	77.7	7.1	172.8	258.4	143.2	361.9	8.4	68.4	22.9

자료: 제주지방기상청

## 03

## 기상개황 CLIMATE

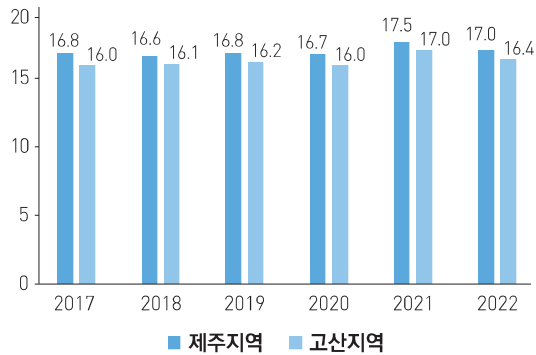
## 연도별 기온, 강수량 TEMPERATURE AND PRECIPITATION BY YEAR

(단위 : °C, mm)

## 연도별 기온

Air temperature

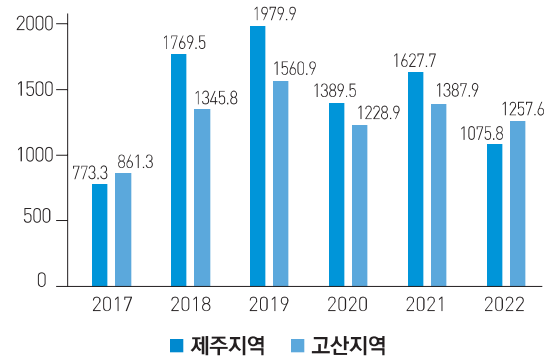
(단위 : °C)



## 연도별 강수량

Precipitation

(단위 : mm)

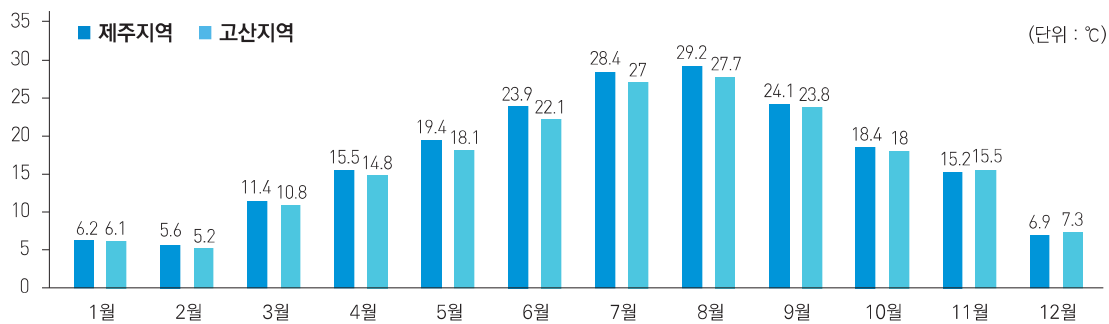


## 월별 기온, 강수량 TEMPERATURE AND PRECIPITATION BY MONTH

## 월별 기온

Air temperature

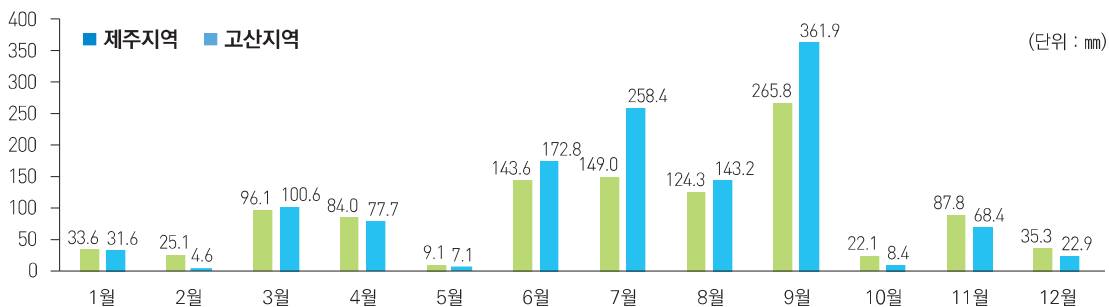
(단위 : °C)



## 월별 강수량

Precipitation

(단위 : mm)

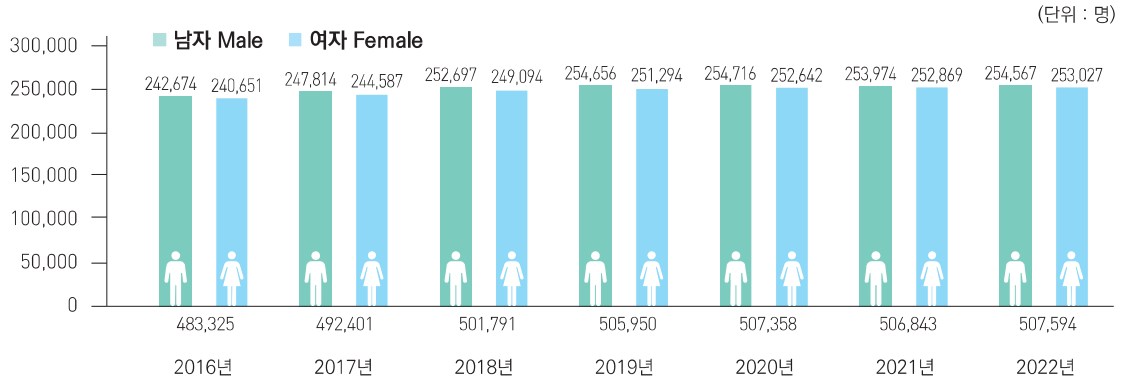


자료: 제주지방기상청

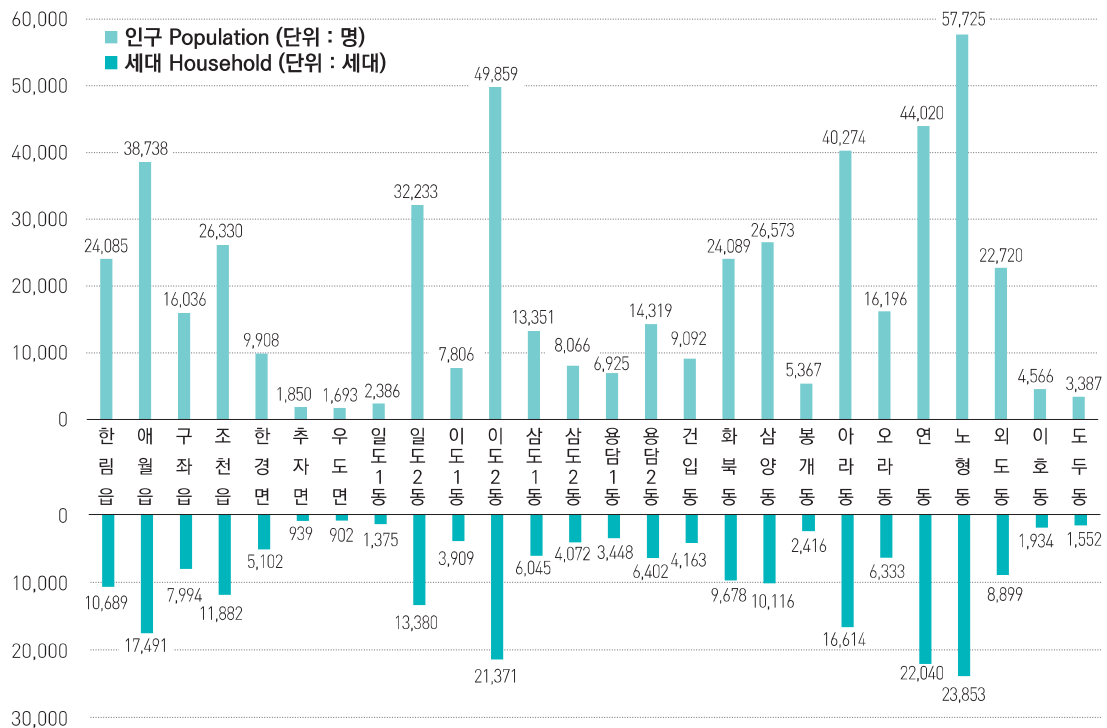
## 04

## 인구 POPULATION

## 연도별 인구 현황 POPULATION STATUS



## 세대 및 인구 HOUSEHOLE &amp; POPULATION



합계 : 인구 507,594명 / 222,599세대

자료 : 제주시 종합민원실 (064-728-2104)

1) 외국인 세대 제외

2) 2016년부터 외국인 제외

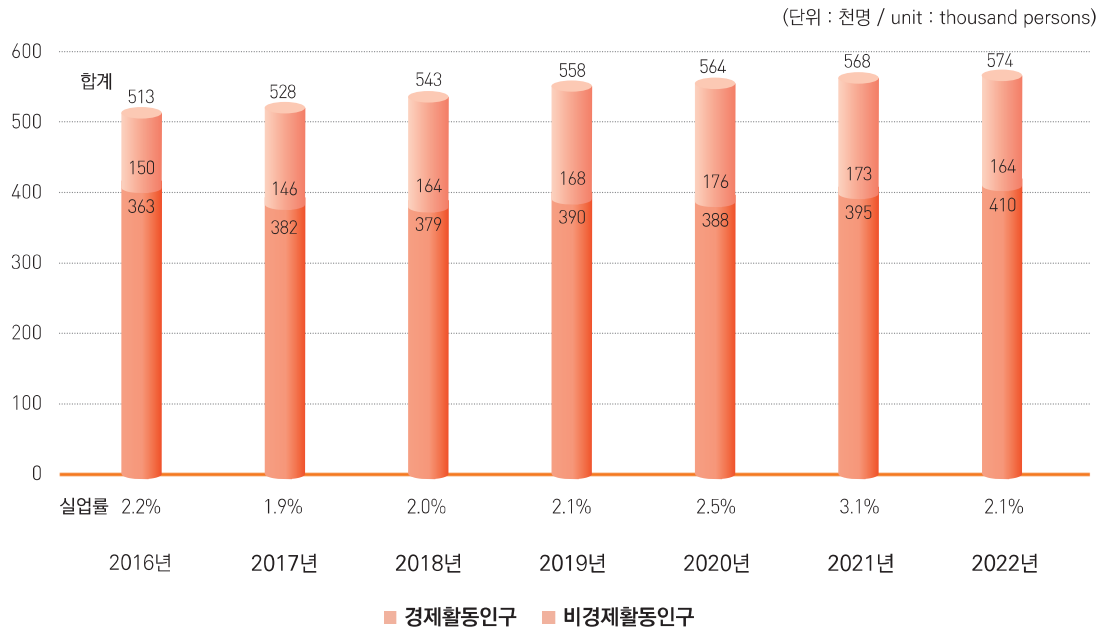


## 05

## 경제활동인구 ECONOMICALLY ACTIVE POPULATION

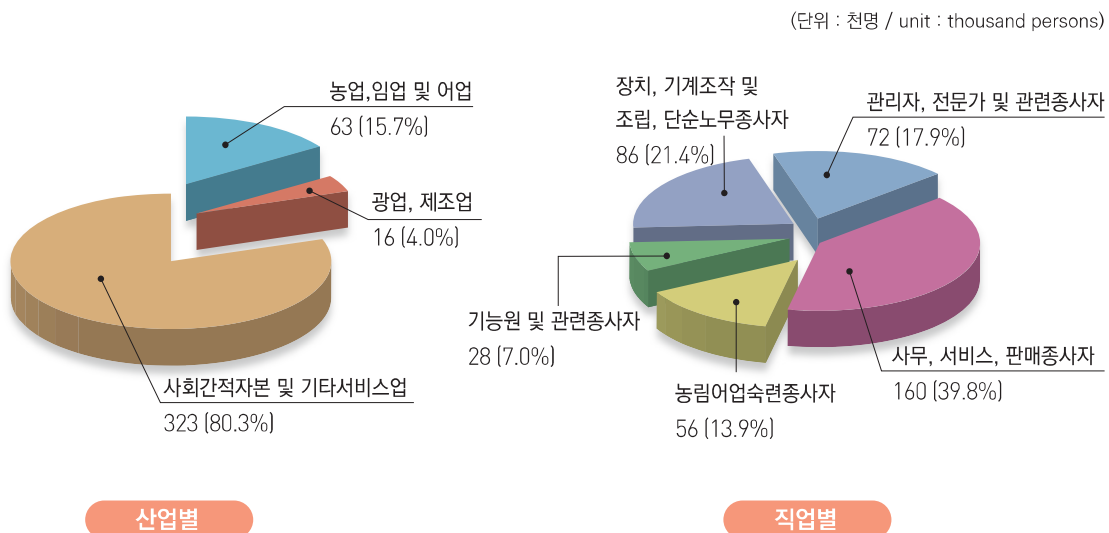
※ 주)제주특별자치도 전체 수치임

## 경제활동인구 총괄



자료 : 통계청 「경제활동인구조사」 (064-710-4082)

## 산업별, 직업별 취업자



## 06

## 농·어업

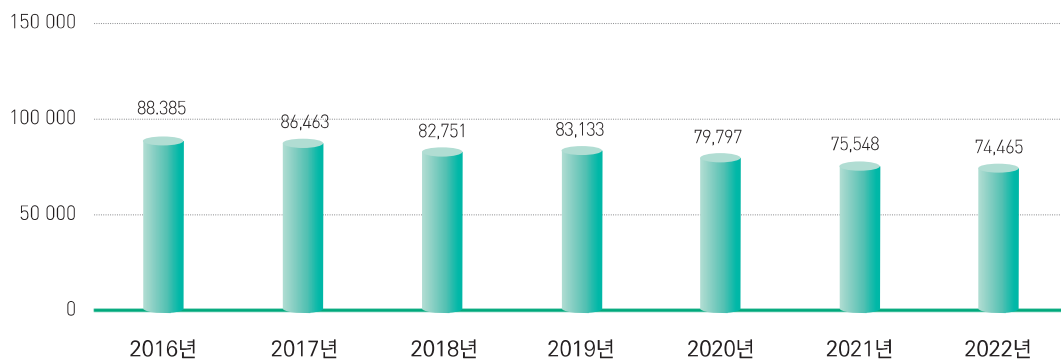
## AGRICULTURE AND FISHERIES

※ 주)제주특별자치도 전체 수치임

## I 농가 인구

(단위 : 명)

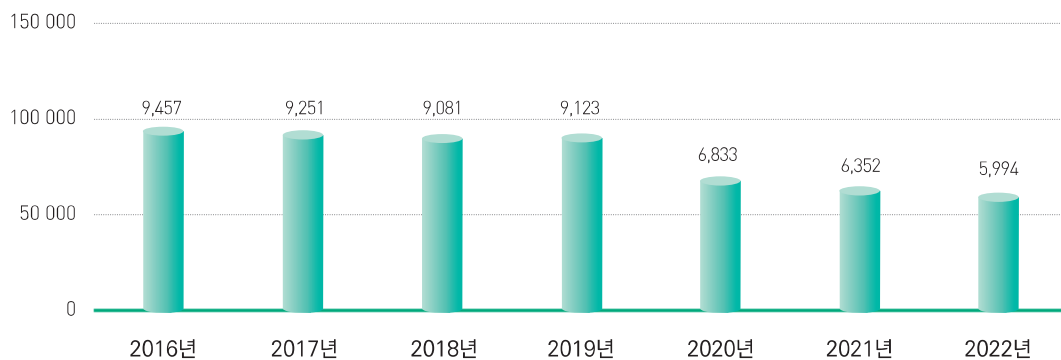
연도별	2016년	2017년	2018년	2019년	2020년	2021년	2022년
인구수	88,385	86,463	82,751	83,133	79,797	75,548	74,465



## I 어가 인구

(단위 : 명)

연도별	2016년	2017년	2018년	2019년	2020년	2021년	2022년
인구수	9,457	9,251	9,081	9,123	6,833	6,352	5,994

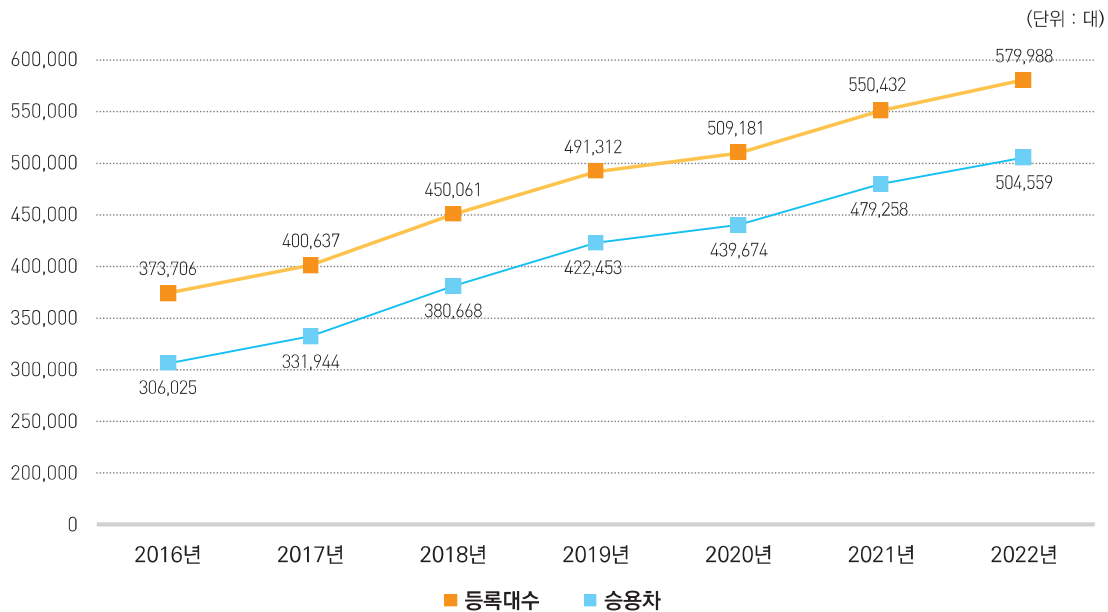


자료 : 통계청 「농림어업조사」, 「농림어업총조사」 (064-710-4084)

## 07

## 차량 MOTOR VEHICLES

## 연도별 BY YEAR

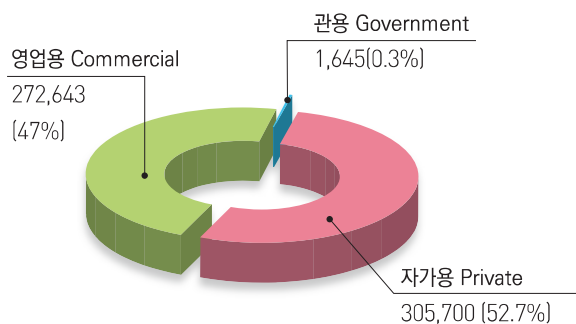


자료 : 제주시 차량관리과(064-728-8411)

주 : 1) 합계에는 이륜자동차 미포함

2) 연도별 수치는 매년 12월 등록대수임

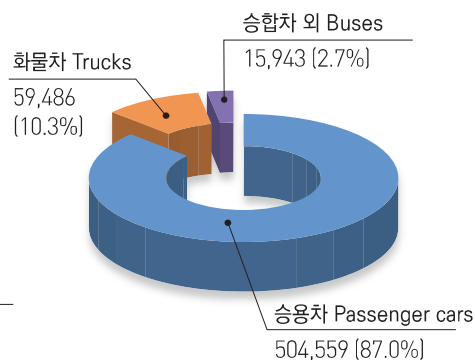
## 용도별, 차종별 BY USE AND KIND



용도별

합계 : 579,988

(2022년 기준)



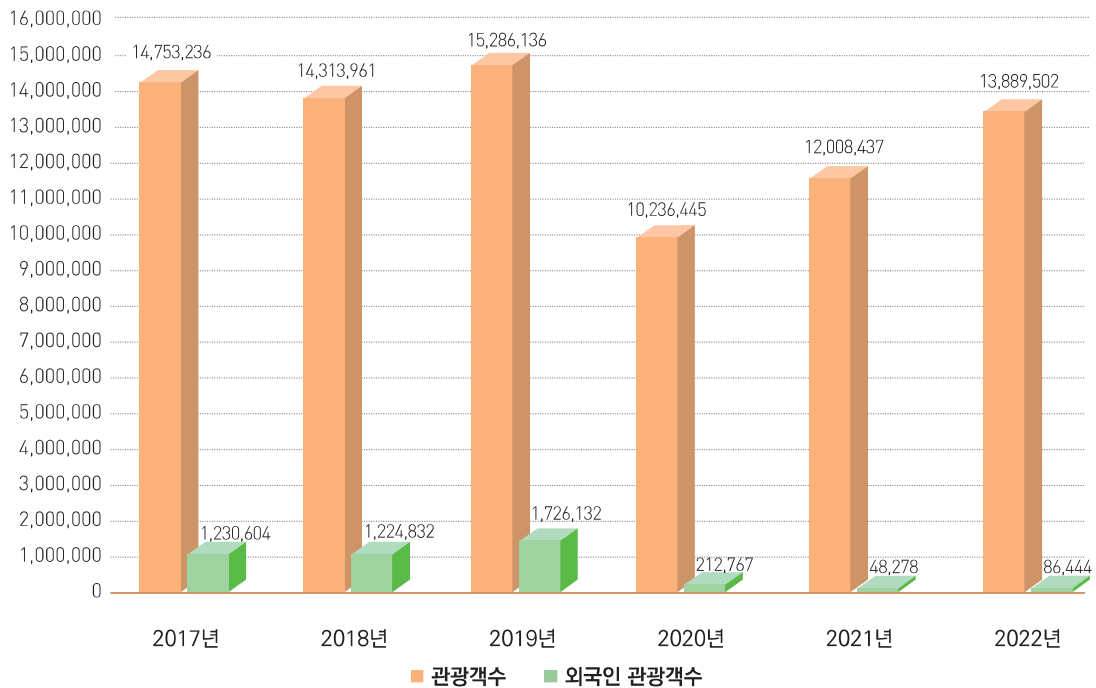
차종별

합계 : 579,988

(2022년 기준)

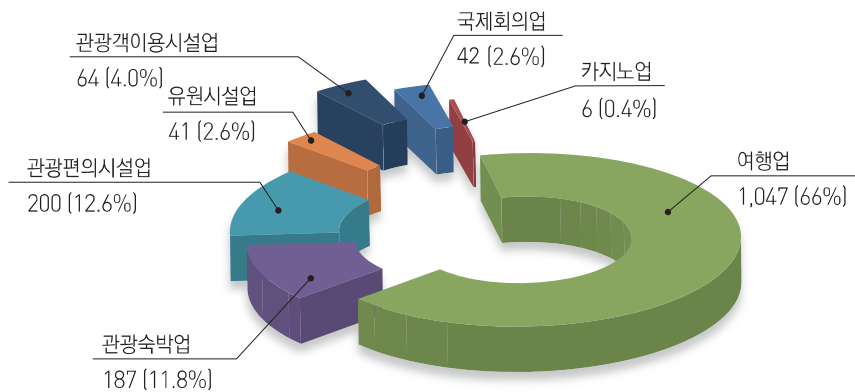
### 관광객(입도관광객) ※ 주)제주특별자치도 전체 수치임

(단위 : 명)



자료 : 도 관광정책과 (064-710-3313), 문화체육관광부 「주요관광지점 방문객 통계」

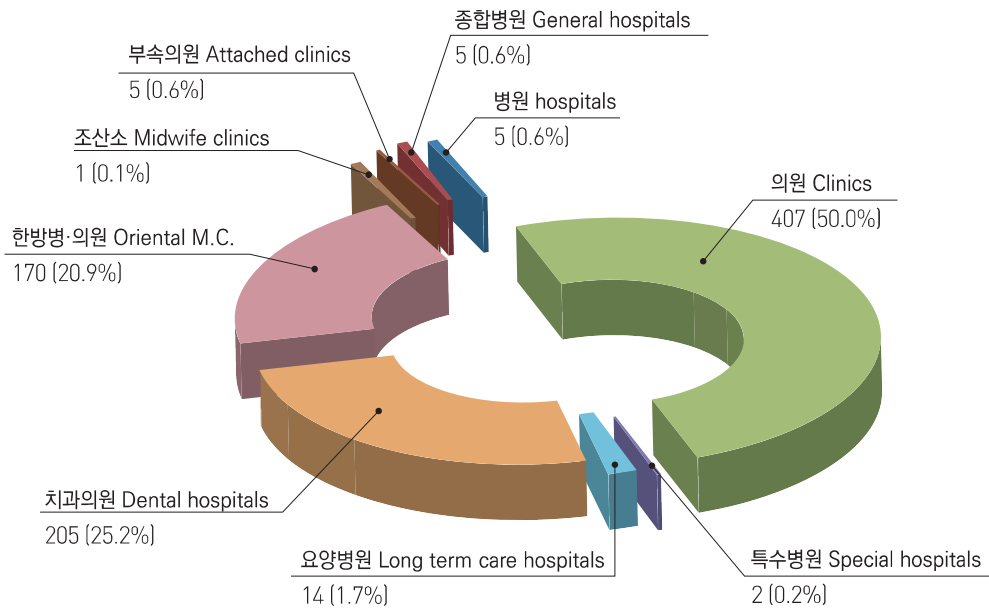
### 제주시 관광사업체 등록수



합계 : 1,587개소  
(2022년 기준)

## 의료기관 HEALTH MEDICAL CARE

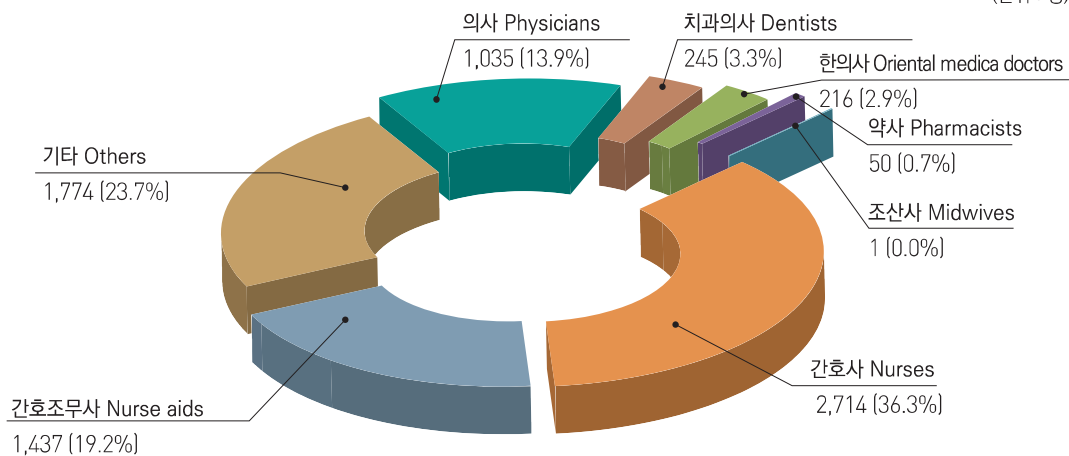
(단위 : 개소)



합계 : 814개소

## 의료인

(단위 : 명)



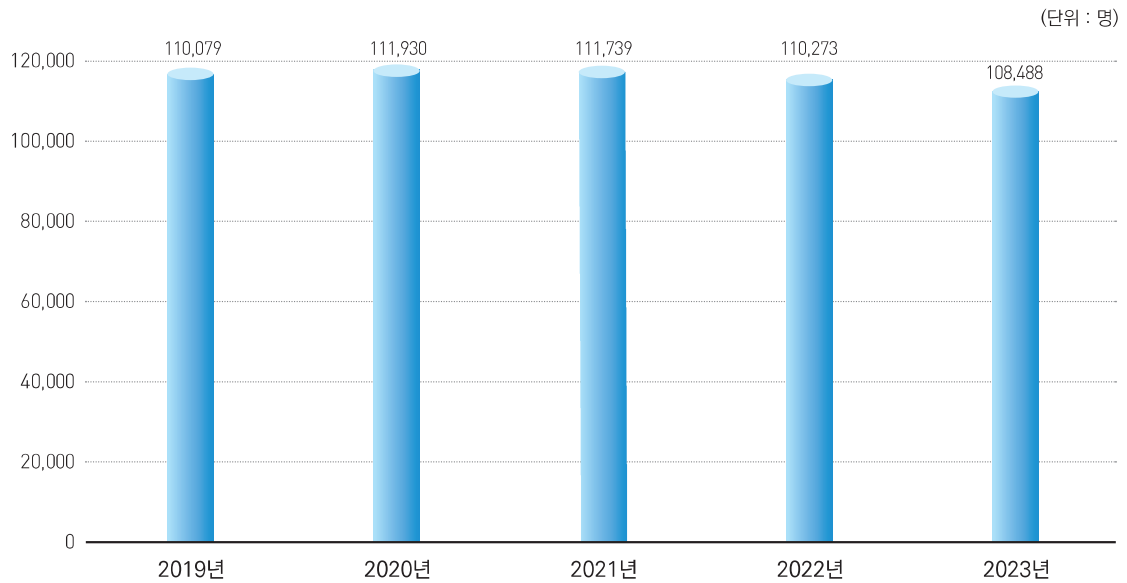
합계 : 7,472명

자료 : 제주특별자치도 보건위생과 (064-710-2914)

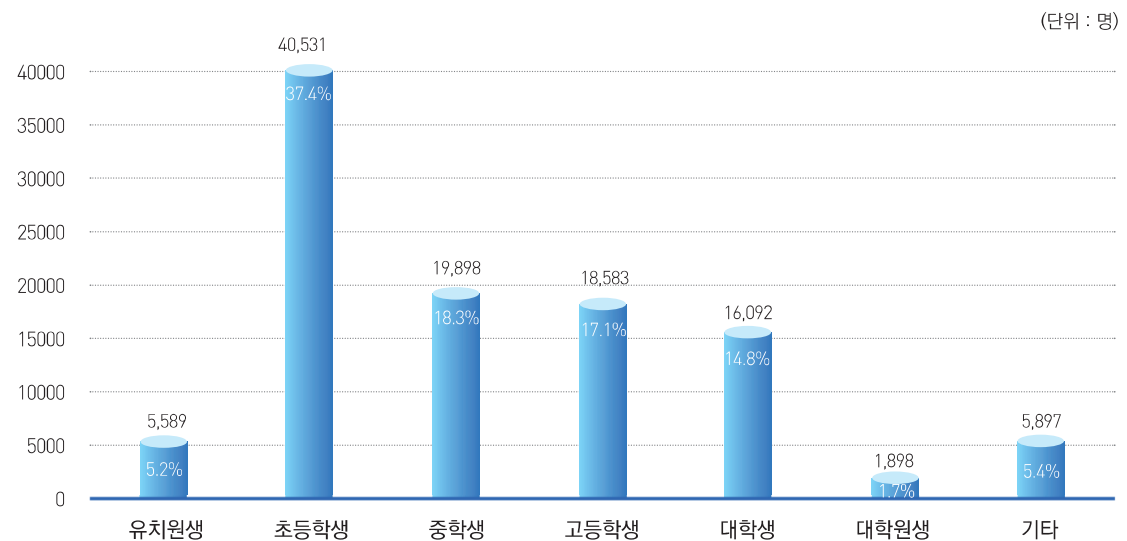
※ 주)제주특별자치도 전체 수치임

※ 주) 제주특별자치도 전체 수치임(매년4.1.기준)

## | 학생수 NUMBER OF STUDENTS



## | 각급 학교별 내역 STUDENTS BY SCHOOLS



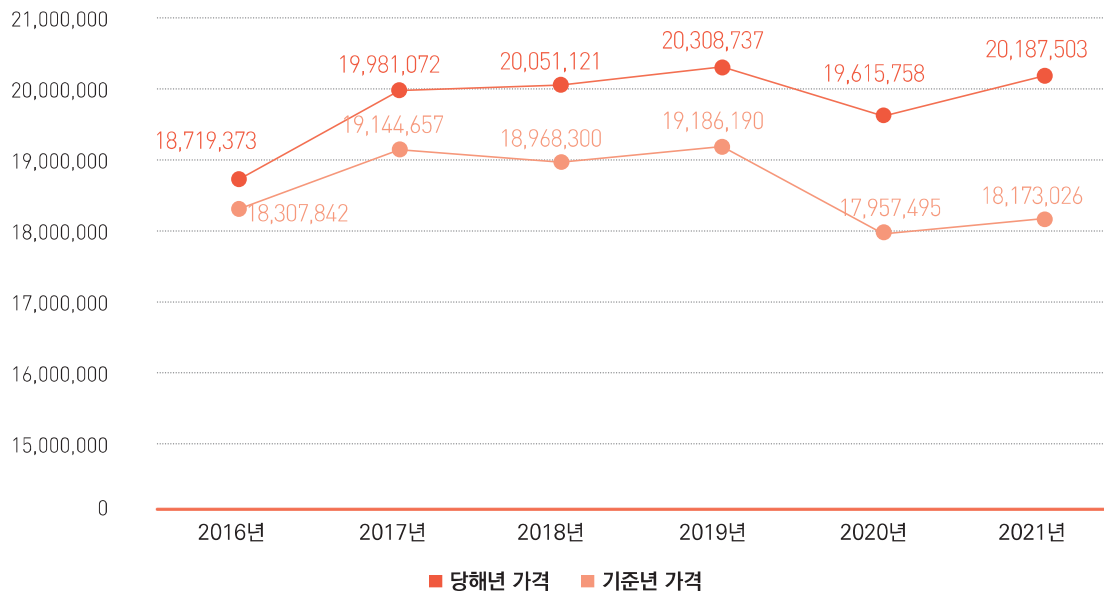
합계 : 108,488명

자료 : 제주특별자치도교육청 정보운영과 (064-710-0754)

※ 주) 제주특별자치도 전체 수치임

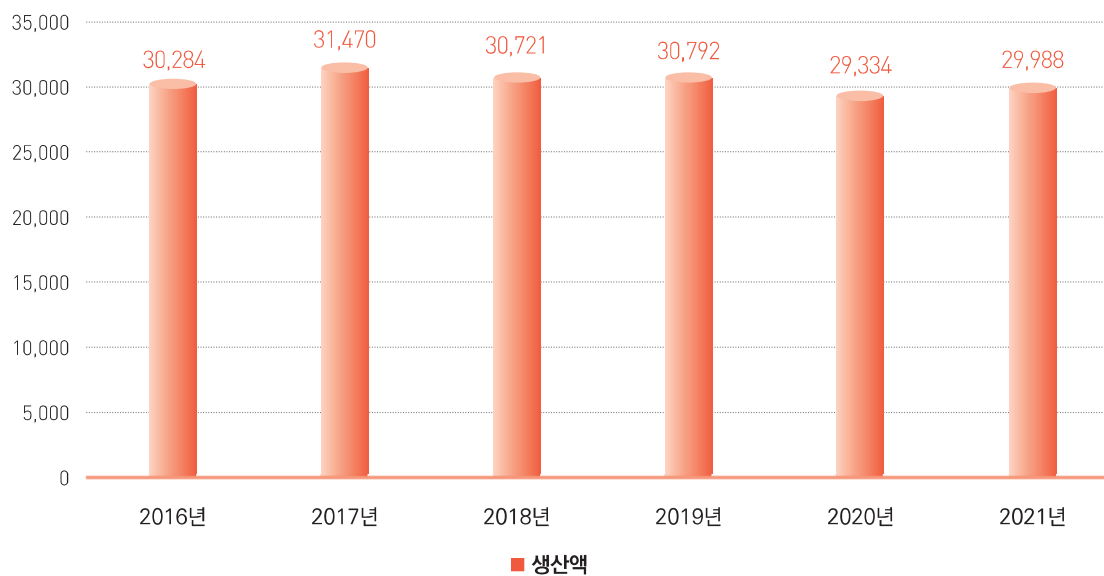
## | 도내 총생산

(단위 : 백만원)



## | 1인당 도내 총생산

(단위 : 천원)



자료 : 통계청 소득통계과 「지역소득」