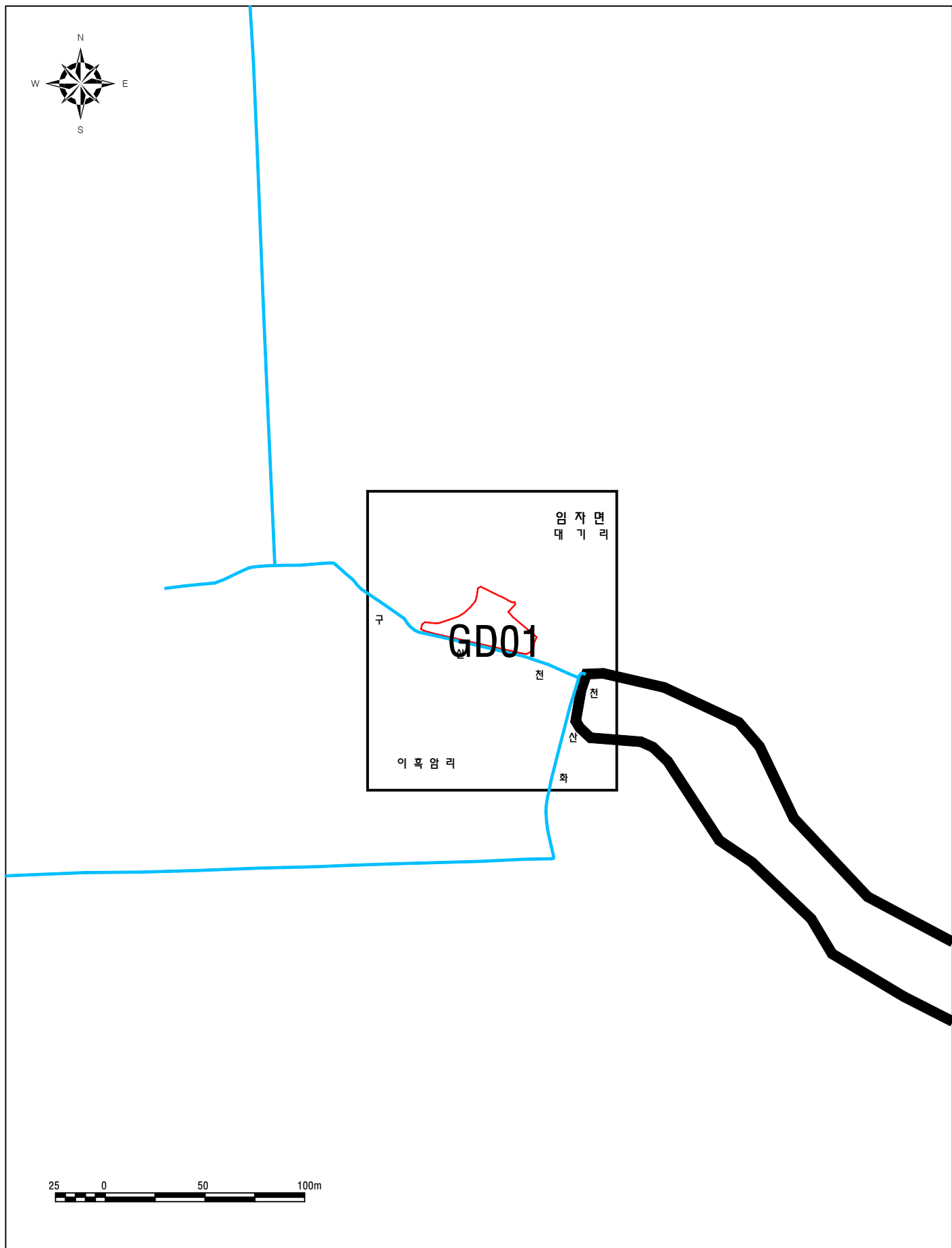


임자교동 자연재해위험개선지구 지 형 도 면

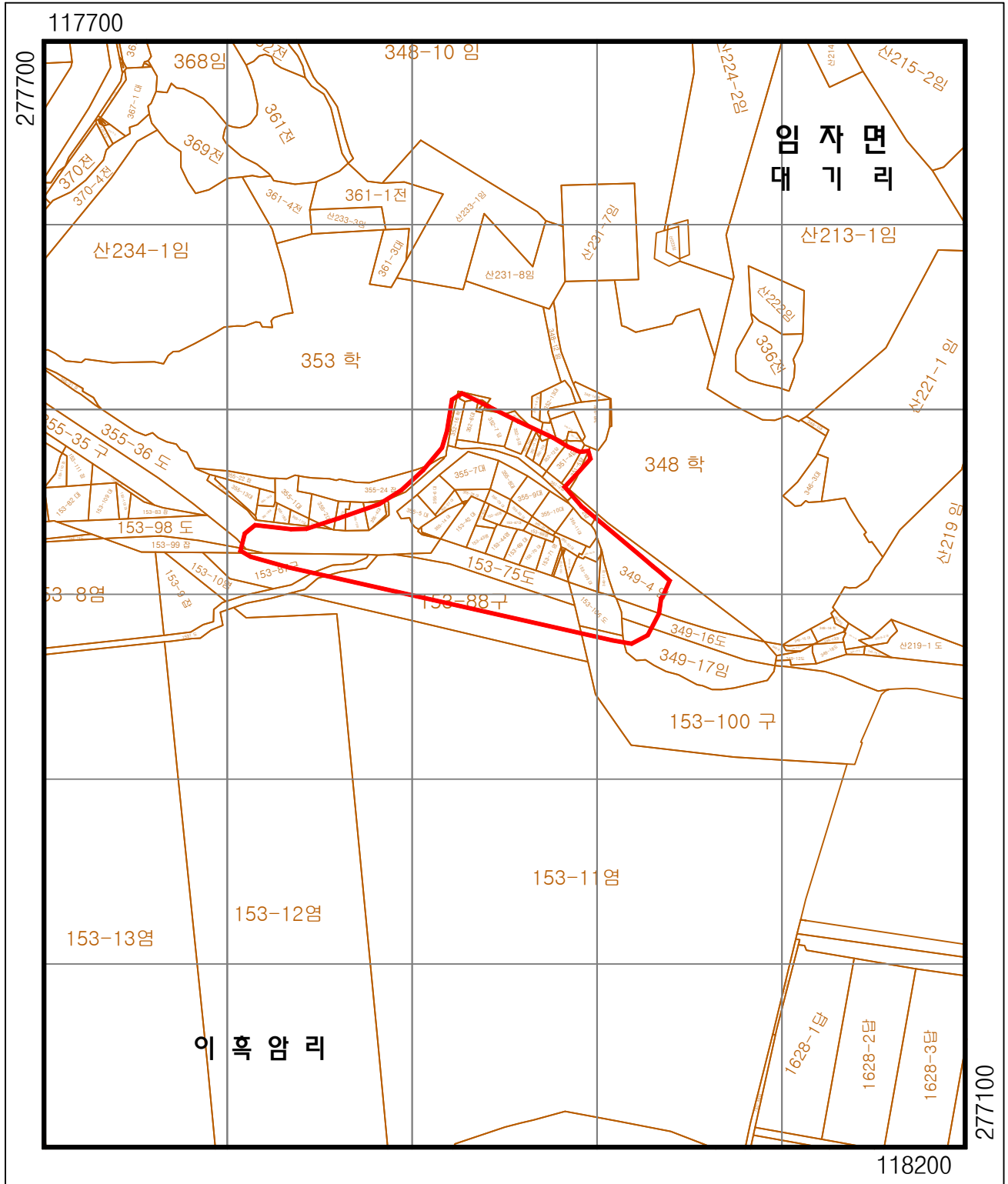
2025. 04

신 안 군

임자교동 자연재해위험개선지구 일람도



임자교동 자연재해위험개선지구 지형도면고시도



범례

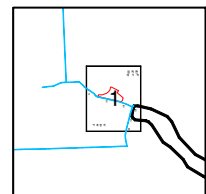
기 호	명 칭
	지 적 선
	자연재해위험개선지구

축척 1:1,000

25 0 50 100m



색인도



지정권자	신안군	지정일자	2025년 04월 14일
고시번호	2025년	고시번호	신안군 고시 제2025-호
작성자	신안군	작성년월일	2025년 04월 14일
제작권소유 및 발행자	신안군		